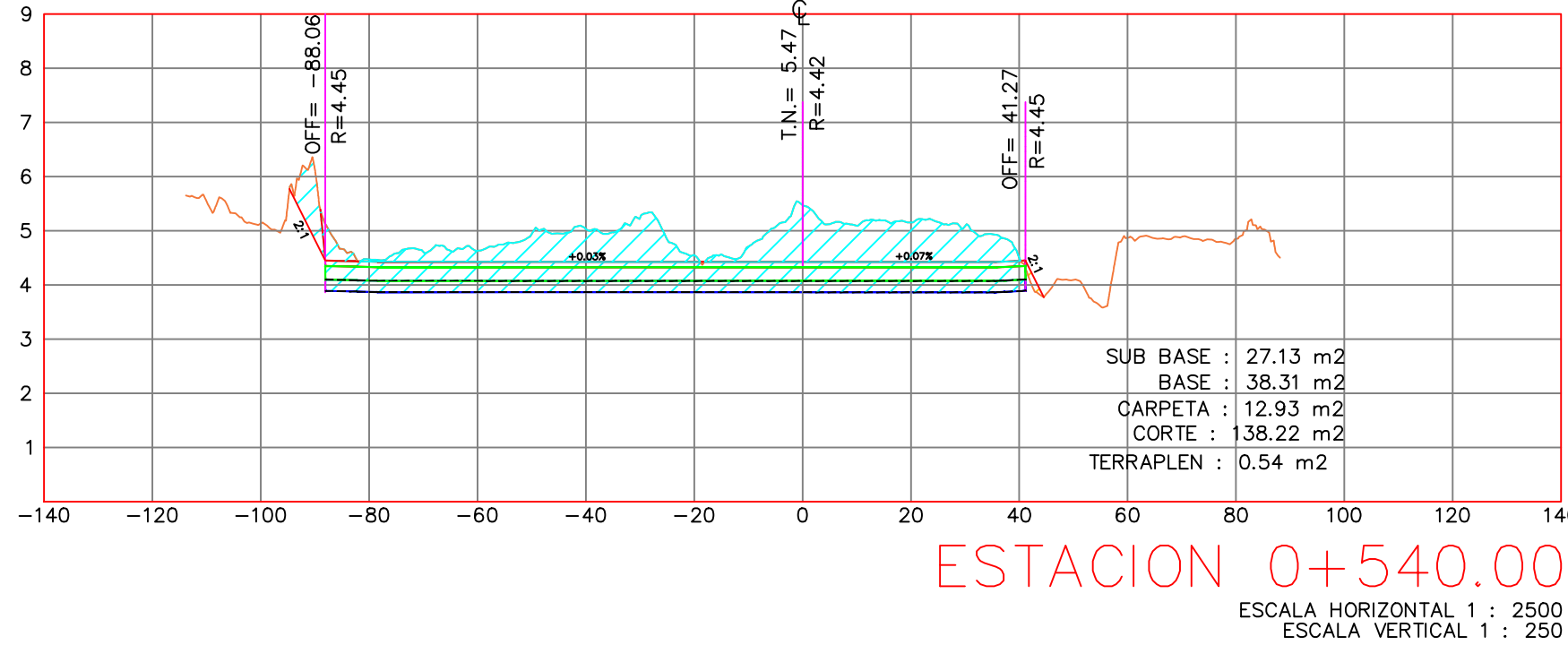
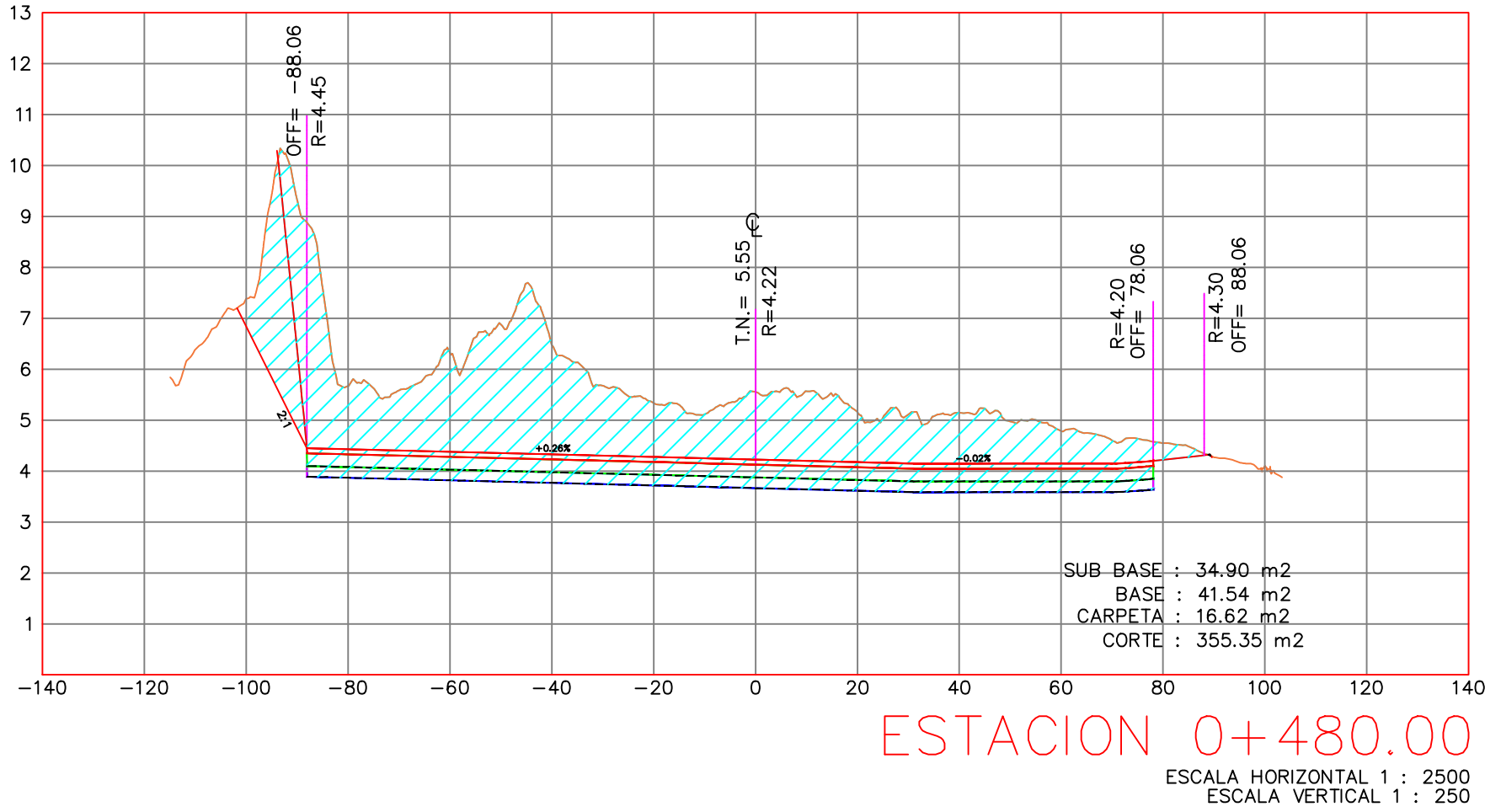
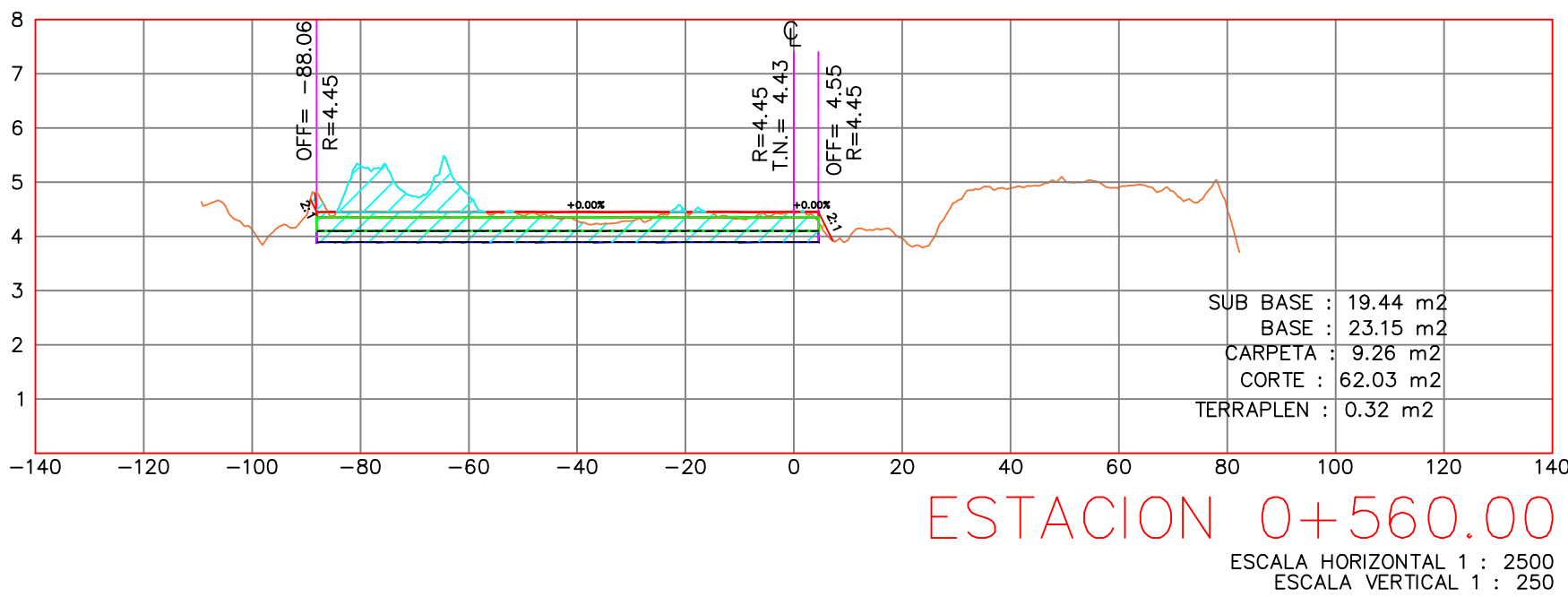
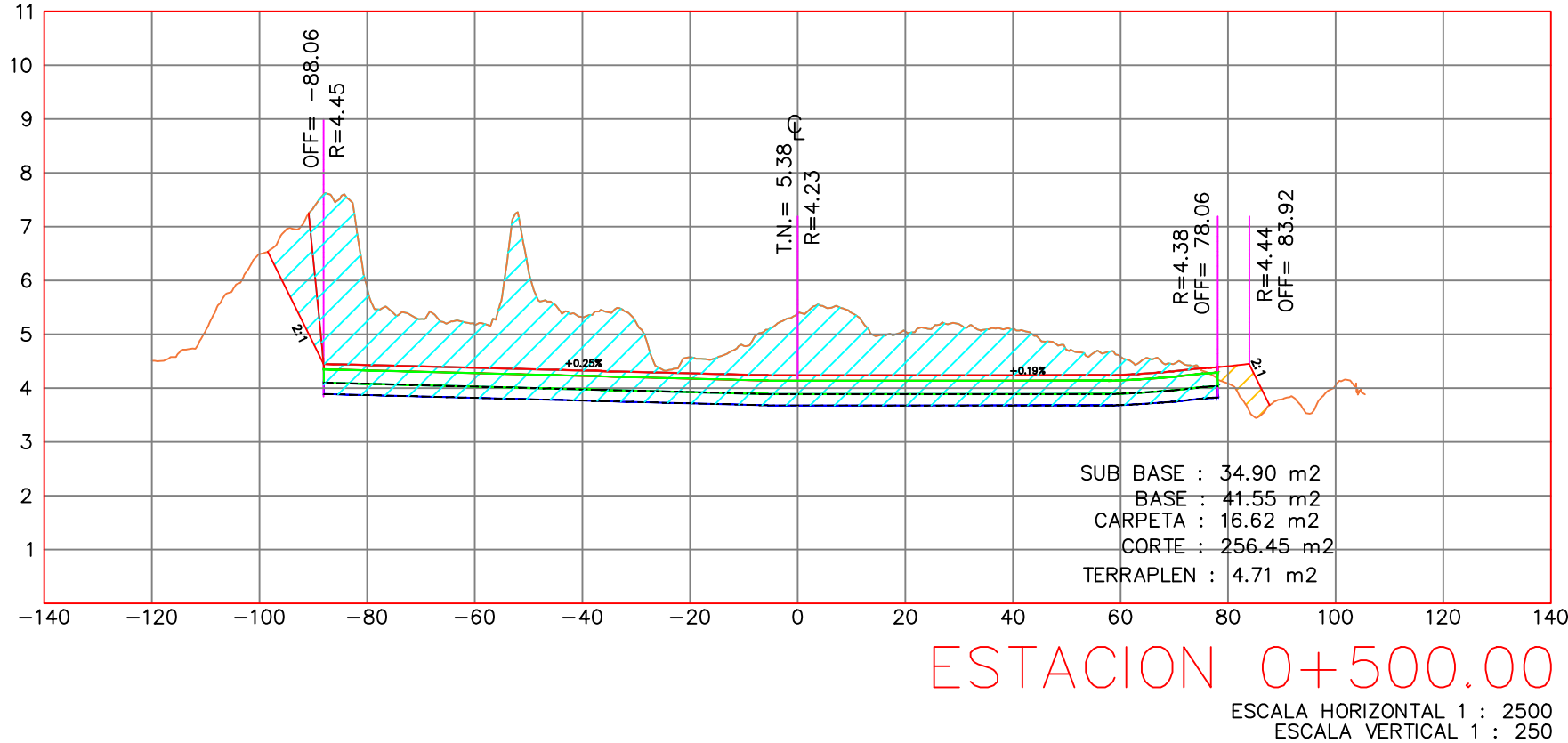
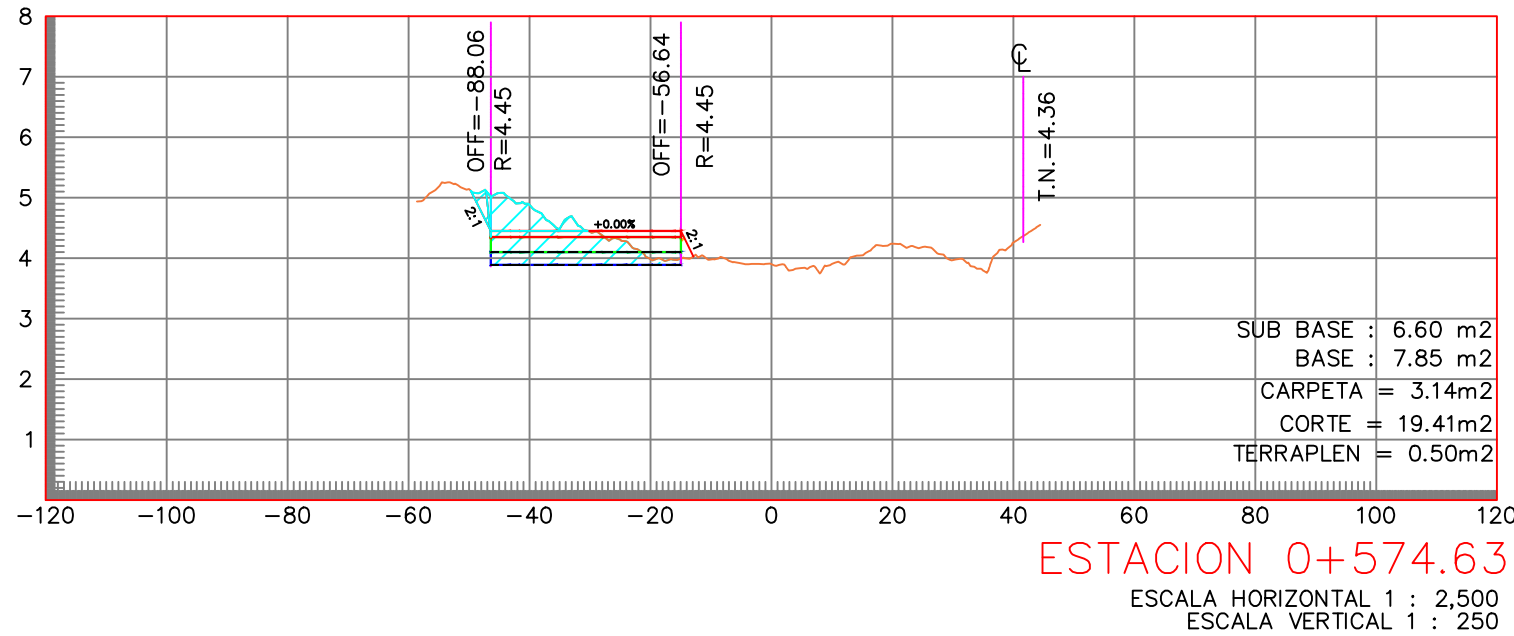
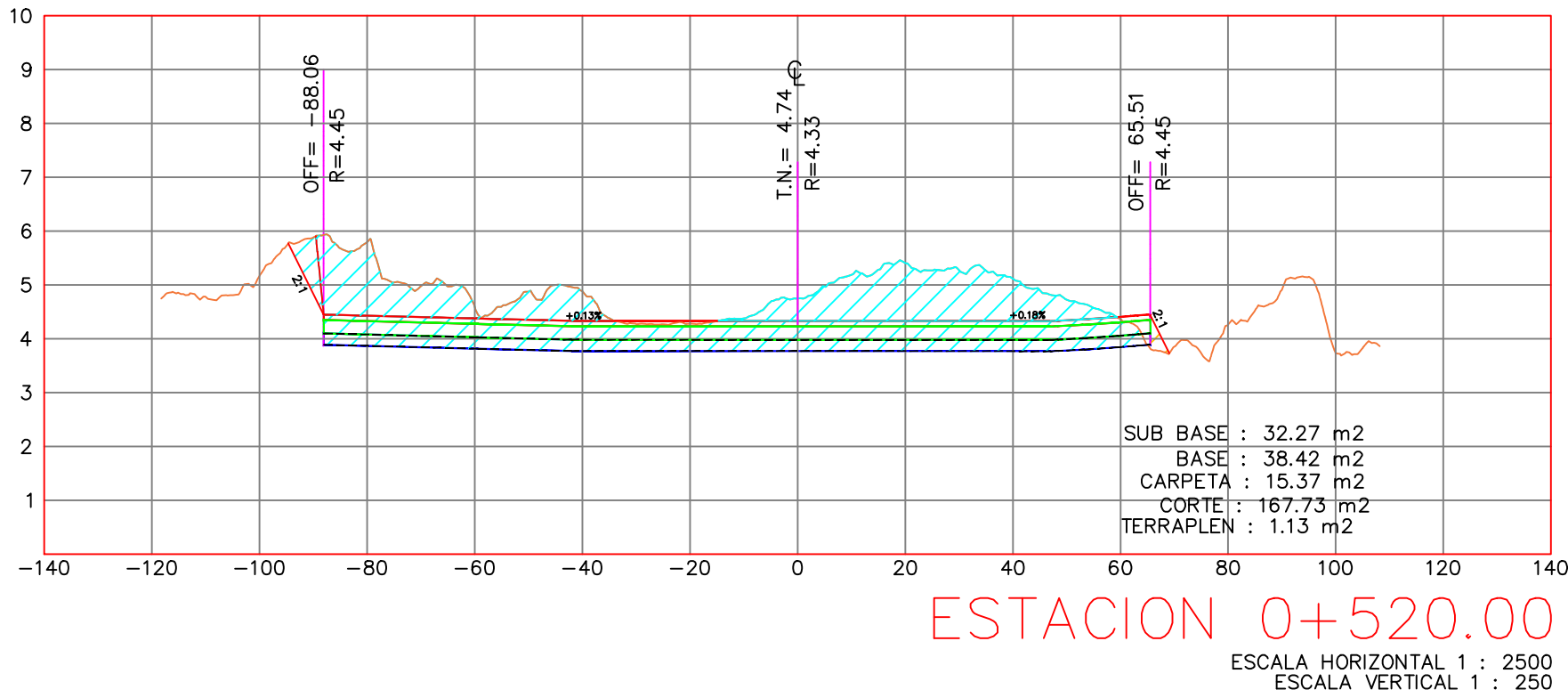




LOCALIZACIÓN



SIMBOLOGÍA:

Terreno Natural

Área de Corte

Área de Terraplén

Carpeta Asfáltica

Capa de base

Capa de Subase

Geomalla

FECHA	REVISIÓN	ZONA	DESCRIPCIÓN DE MODIFICACIÓN	POR	APROBO	

MARINA

SECRETARÍA DE MARINA

DIRECTOR GENERAL

FIDEL MALDONADO LÓPEZ

INGENIERO

ADMINISTRACIÓN DEL SISTEMA PORTUARIO NACIONAL ALTAMIRA

GERENCIA DE INGENIERÍA

HÉCTOR AUGUSTO FLORES GONZÁLEZ

INGENIERO

ADMINISTRACIÓN DEL SISTEMA PORTUARIO NACIONAL

SUBGERENCIA TÉCNICA DE PROYECTOS

MARÍA DE MONSERRAT VALADÉZ SILVA

INGENIERO

REVISÓ

RODOLFO HERRERA RAMOS

INGENIERO

DIBUJÓ

JESÚS DAVID WONG MAR

INGENIERO

ACOTACIONES

METROS

NOMBRE DEL PROYECTO:

CONSTRUCCIÓN DE PATIO DE ALMACENAMIENTO PARA CARGA GENERAL CON UNA SUPERFICIE DE 9.25 HA A BASE DE CONCRETO ASFÁLTICO

NOMBRE DEL PLANO:

SECCIONES CONSTRUCTIVAS DE PATIO DE LA 0+480.00 A LA 0+574.63

FECHA

ABRIL-2026

ESCALA

1:1250

NÚMERO DE PLANO:

ASPN-ALT-GI-1-P007-26-0